

Nya webbsajten - orientering.se

Syfte, vad & hur

INNEHÅLL

1. Övergripande syfte, vad, hur

2. Förutsättning och hur vi tänkt vid utformning av nya sajten

3. Vad behöver klubbar och arrangörer göra för att föda nya sajten och "hitta orientering"

4. Eventor - Detaljerad beskrivning hur man lägger in arrangemang, kurser och uppdaterar information om sin klubb.

ÖVERGRIPANDE - SYFTE OCH VAD

Syftet med den nya sajten är att hjälpa föreningarna med kommunikation och marknadsföring samt att göra arrangemang, utbildningar och kartor mer tillgängliga för utövaren.

Webbsajten kommer att innehålla information, filmer och en sökfunktion där besökaren enkelt hittar tävlingar, naturpass, motionsorienteringar, kartor, kurser och klubbar.

All data hämtas från befintliga system (Eventor, Omaps, Naturpasset), vilket innebär att ansvariga i klubbarna endast behöver lägga in informationen "som vanligt" i redan kända system.

SÅ HAR VI TÄNKT MED SAJTEN

Viktigaste förutsättningarna som vi beaktat vid utvecklingen:

- Det finns ett stort intresse att prova på orientering, men de intresserade upplever i dag många hinder:
 - Man upplever att orientering endast bedrivs långt ut i skogen och att det är för svårt och tufft.
 - Man vill kunna prova på och själv välja sin engagemangsnivå.
 - Många har behov av lättare banor, båda långa och korta, och vill ha hjälp av instruktör eller utbildning.
 - Svårt att förstå vad det finns för olika typer av orientering och hur man hittar en lämplig aktivitet.
 - Man saknar relevant information eller hittar den inte på förbundssidan och/eller på klubbarnas hemsidor.
- Det finns väldigt mycket orientering, många klubbar, mycket arrangemang och mycket information. Stort värde att få till en helhet och samla allt på samma ställe för att förenkla för utövaren.
- Föreningar har uttryckt hjälp med kommunikation, marknadsföring och exponering av klubben och dess arrangemang.
- Praktiskt viktiga förutsättningar: Utgå från befintliga system (Eventor, O-maps, förbundssidan) så långt det för att göra det enkelt för alla och slippa dubbelarbete.

HUR VI BYGGT UPP SAJTEN UTIFRÅN FÖRUTSÄTTNINGARNA

Utgångspunkten har varit hindren. Dessa ska överbryggas och besökaren ska guidas.

Två huvudkategorier av orientering, beroende på läge, har införts.

Orientering stad är aktiviteter som sker i stadsmiljö och hit hör stad, parker och skogsområden i närmiljö.

Orientering terräng är orientering i skogen, lite längre ifrån bebyggelse med mer vildmarkskänsla.

Vi förklarar att det finns olika svårighetsgrader och längder och att man kan prova, själv eller få hjälp.

Vi låter besökaren välja hur hen vill orientera



Orientera i din närmiljö - i skog, park och stad. Nära och enkelt att ta sig till. Finns olika svårighetsgrad och skiftande längd. Prova själv eller med instruktör.



Orientera längre ut i terrängen för en större naturupplevelse. Aktiviteter i vildmarken med olika svårighetsgrad & längd. Prova själv eller med instruktör.

HUR VILL DU ORIENTERA?

PROVA

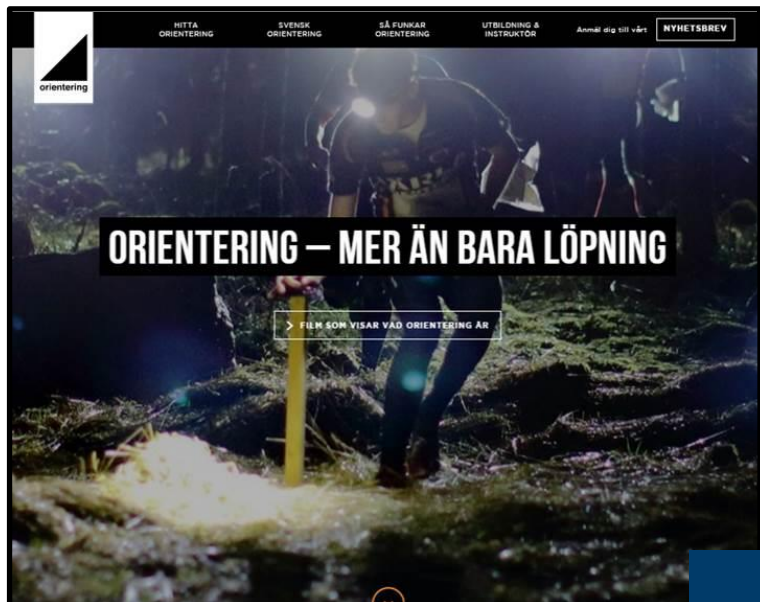
TRÄNA

TÄVLA

STRUKTUR OCH ANDRA TANKAR KRING UTVECKLINGEN AV SAJTEN

- Sajten ska vara intressant för både nya och erfarna orienterare. Till en början har störst vikt lagts på nya.
- Vi har lagt stor vikt vid att sajten ska fungera bra på dator, mobil och platta.
- Bilder får en framträdande roll.
- Vi vill samla relevant information kring hur orientering fungerar, utrustning och vilka olika former av orientering som finns.
- Det ska vara enkelt att hitta orientering; klubbar, kartor, tävlingar, motionsorientering, naturpass och andra arrangemang.
- Sajten ska visa 1) att orientering är för alla: gammal, ung, erfaren, nybörjare, motionär, elit; 2) att man kan gå, springa, skida, cykla och precisionsorientera.
- Färgerna och symbolerna är hämtade från karta och bana och har därmed en tydlig koppling till orientering.
- Förbundssidan och denna sajt är syskonsajter och Svensk Orientering är avsändare för båda två.
- Framtida utvecklingsidéer är att besökaren ska kunna: 1) köpa kartor och träningar, 2) kunna lägga enklare banor via en webapplikation, 3) skapa en egen sida där "min orientering" finns samlad. Ambitionen är även att kunna integrera Hitta ut, Stolpjakten, Naturpasset och Motionsorientering i sajten och konceptet på ett tydligare sätt.

SVENSK ORIENTERING AVSÄNDARE FÖR BÅDA SAJTERNA



Allt om orientering med fokus på **utövaren**.



Förbundsinfo - allt om orientering för arrangör, klubb, media.

Vid frågor och funderingar tveka inte att ta kontakt via kontakt@orientering.se

HITTA ORIENTERING – SÅ FUNGERAR DEN

Hämtar automatiskt data från Eventor, Omaps och Naturpasset

HITTA ORIENTERING

Sök på ort, klubb, tävling m.m.



Allt Stad Terräng Klubb Karta Utbildning



Befintliga system föder den nya siten



- Aktiviteter: Tävlingar, motions-OL
- Klubbar
- Nybörjarkurser
- Andra relevanta arrangemang



Omaps/kartor



Instagram



Vid frågor och funderingar tveka inte att ta kontakt via kontakt@orientering.se

VAD BEHÖVER FÖRENING/ARRANGÖR GÖRA FÖR NYA SAJTEN?

Nya webbsajtens "hitta orientering"-funktion hämtar data automatiskt från Eventor, Omaps och Naturpasset

Arrangemang Eventor

(Tävlingar och Motionsorientering)

Som arrangör behöver du kategorisera orientering stad eller orientering terräng, ange om det finns instruktör på plats samt om ditt arrangemang uppfyller kriterier för motionsorientering. Eventor är justerad och ska vara självförklarande. Närtävling och uppåt kommer att visas på den nya webbsajten.

Utbildning Eventor

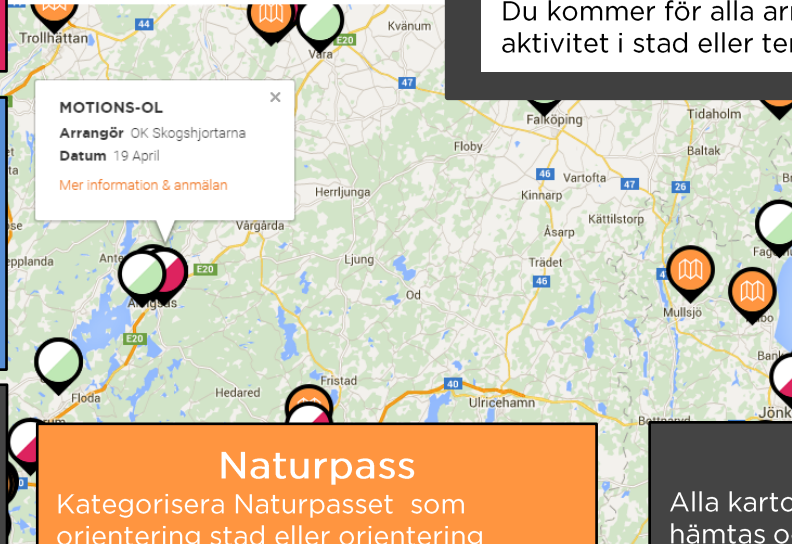
Under klubbarrangemang i Eventor kan du lägga in kurser för utövaren vilka sedan visas på nya sajten. Kurserna kommer inte att vara sökbara i Eventor.

Klubb från Eventor

Nya sajten hämtar kort info om klubb och klubbstugans läge. Gå in och lägg in plats och kort info om er klubb via klubbinställningar i Eventor. Viktigt också att webbadresser är uppdaterade i IdrottOnline.

HITTA ORIENTERING

○ Stad ○ Terräng ○ Klubb ○ Karta ○ Utbildning



Naturpass

Kategorisera Naturpasset som orientering stad eller orientering terräng. Ange koordinater för var Naturpasset sker.

Kartor Omaps

Alla kartor som läggs in via Omaps hämtas och visas på nya sidan förutsatt att ägaren till kartan godkänt detta.

Kategorisering av aktivitet



orientering stad



orientering terräng

Vi har infört två huvudkategorier av arrangemang/aktiviteter som bygger på läget. **Orientering stad** är aktiviteter som ligger i stadsmiljö och hit hör stad, parker och skogsområden i närmiljö. **Orientering terräng** är orientering i skogen, lite längre ifrån bebyggelse.

Du kommer för alla arrangemang att få ange om den är en aktivitet i stad eller terräng.

Se detaljerad beskrivning av hur du lägger in Eventor

SÅ LÄGGER DU IN I EVENTOR

Lägg till arrangemang och kurser under "lägg till arrangemang"

1 Välj arrangemangstyp.

2 Välj arrangemangstyp.

3 Fyll i nödvändig information.

Nytt arrangemang: Allmänna uppgifter

Namn *
Startdatum *
Första start
Slutdatum *
Målet stänger
Arrangörsorganisationer *
Grenar *
Arrangemangsform
Arrangemangstyp
Arrangemangsattribut
Kategori *

Skapa kurs

Kursens namn *
Starttid *
Stuttid *
Adress *
Kommun *
Länk *
E-postadress för kontakt
Pris (SEK)
Vad ingår i kursen?
Målgrupp/deltagare
Kursinnehåll
Övrig information

Plats *

Ange plats för kursen.

Ny funktion. Lägga in kurser, som kommer att visas på nya sajten.

3 Fyll i nödvändig information.

Nytt arrangemang: Allmänna uppgifter

Namn *
Startdatum *
Första start
Slutdatum *
Målet stänger
Arrangörsorganisationer *
Grenar *
Arrangemangsform
Arrangemangstyp
Arrangemangsattribut
Kategori *

3

Skapa kurs

Kursens namn *
Starttid *
Stuttid *
Adress *
Kommun *
Länk *
E-postadress för kontakt
Pris (SEK)
Vad ingår i kursen?
Målgrupp/deltagare
Kursinnehåll
Övrig information

Plats *

Ange plats för kursen.

Uppdatera position för klubbstuga och skriv kort information om klubben

Organisationsinformation OK Linné

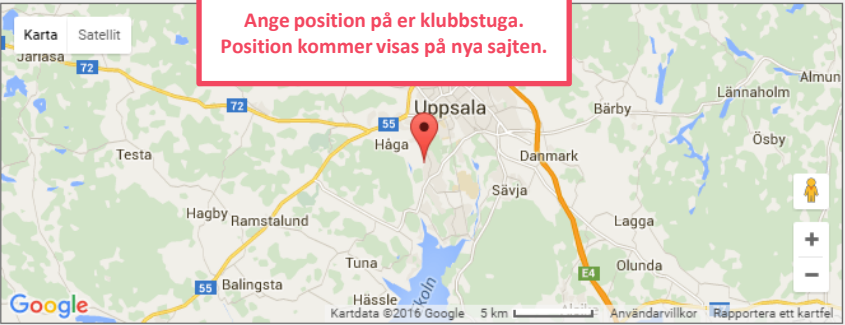
Redigera Medlemmar **Organisationsinställningar** Tillbaka

Namn	OK Linné
Organisations-id	84
Organisationsnivå	klubb
Moderorganisation	Upplands OF
E-postadress	info@oklinne.nu
Hemsida	www.oklinne.nu
Adress	Tallbacksvägen 68, 756 45 Uppsala, Sverige

Klubbstuga

Namn och adress för klubbens klubbstuga delas med externa system.

Ange position på er klubbstuga. Position kommer visas på nya sajten.



OK Linnés klubbgård, Tallbacksvägen 68, 756 45 Uppsala

[Ändra information om klubbstugan](#)

Övriga inställningar

Kort information om klubben

Det som läggs in här kommer visas och vara sökbart på nya sajten.

Vid frågor och funderingar tveka inte att ta kontakt via kontakt@orientering.se