





































































































TECKENFÖRKLARING

för orienteringskartor enligt internationell kartnorm

101	 Höjdkurva	117	 Småkuperad terräng	303	 Vattenhål
102	 Stödkurva	118	 Speciellt terrängföremål	304	 Opasserbart vattendrag
103	 Hjälpkurva	201	 Opasserbar brant	305	 Passerbart vattendrag
104	 Lutningsstreck	202	 Stenformationer	306	 Passerbart litet vattendrag
105	 Höjdangivelse på höjdkurva	203	 Passerbar brant	307	 Mindre dike
106	 Skärning	204	 Stenbrott	308	 Smal sankmark - surdrag
107	 Jordvall	205	 Grotta	309	 Opasserbar sankmark
108	 Liten jordvall	206	 Sten	310	 Sankmark (bevuxen - öppen)
109	 Erosionsfåra	207	 Stor sten	311	 Diffus sankmark - sumpskog
110	 Liten fåra	208	 Blockterräng	312	 Brunn
111	 Höjd	209	 Grupp av stenar	313	 Källa
112	 Liten tydlig höjd - punkthöjd	210	 Stenig mark	314	 Speciellt vattenföremål
113	 Avlång punkthöjd	211	 Öppet sandområde	401	 Öppen lättlöpt mark
114	 Grop	212	 Berg i dagen	402	 Öppen lättlöpt mark med spridd vegetation
115	 Liten naturlig grop	301	 Sjö	403	 Öppen mark
116	 Liten grävd grop	302	 Göl	404	 Öppen mark med grov botten och spridd vegetation

405	 Lättlöpt skog	507	 Liten stig	525	 Genomgång - grind
406-407	 Löphindrande skog - undervegetation	508	 Liten otydlig stig	526	 Byggnad
408-409	 Svårlöpt skog - undervegetation	509	 Upphuggen gata i skog	527	 Tomtmark-förbjudet område
410	 Svårframkomligt	510	 Tydlig stigförgrening	528	 Ständigt förbjudet område
411	 Skog löpbar i en riktning	511	 Otydlig stigförgrening	529	 Asfalt eller grusyta
412	 Fruktodling	512	 Spång	530	 Ruin
413	 Vingård	513	 Övergång med bro	531	 Skjutbana
414	 Exakt begränsningslinje	514	 Övergång utan bro	532	 Grav
415	 Odlad mark	515	 Järnväg	533	 Passerbar rörledning
416	 Tydlig begränsningslinje	516	 Kraftledning	534	 Opasserbar rörledning
417	 Odefinierbar begränsningslinje	517	 Större kraftledning	535	 Högt torn
418-420	 Speciella vegetationsföremål	518	 Tunnel	536	 Litet torn
501	 Motorväg	519	 Stenmur	537	 Röse
502	 Större väg	520	 Raserad stenmur	538	 Foderhäck (får ej användas i Sverige)
503	 Mindre väg	521	 Hög stenmur	539-540	 Speciella människo-framställda föremål
504	 Smal väg	522	 Stängsel	 <p>Svenska Orienteringsförbundet</p> <p>© SOFT-förlaget</p>	
505	 Körväg	523	 Raserat stängsel		
506	 Stor stig	524	 Högt stängsel		